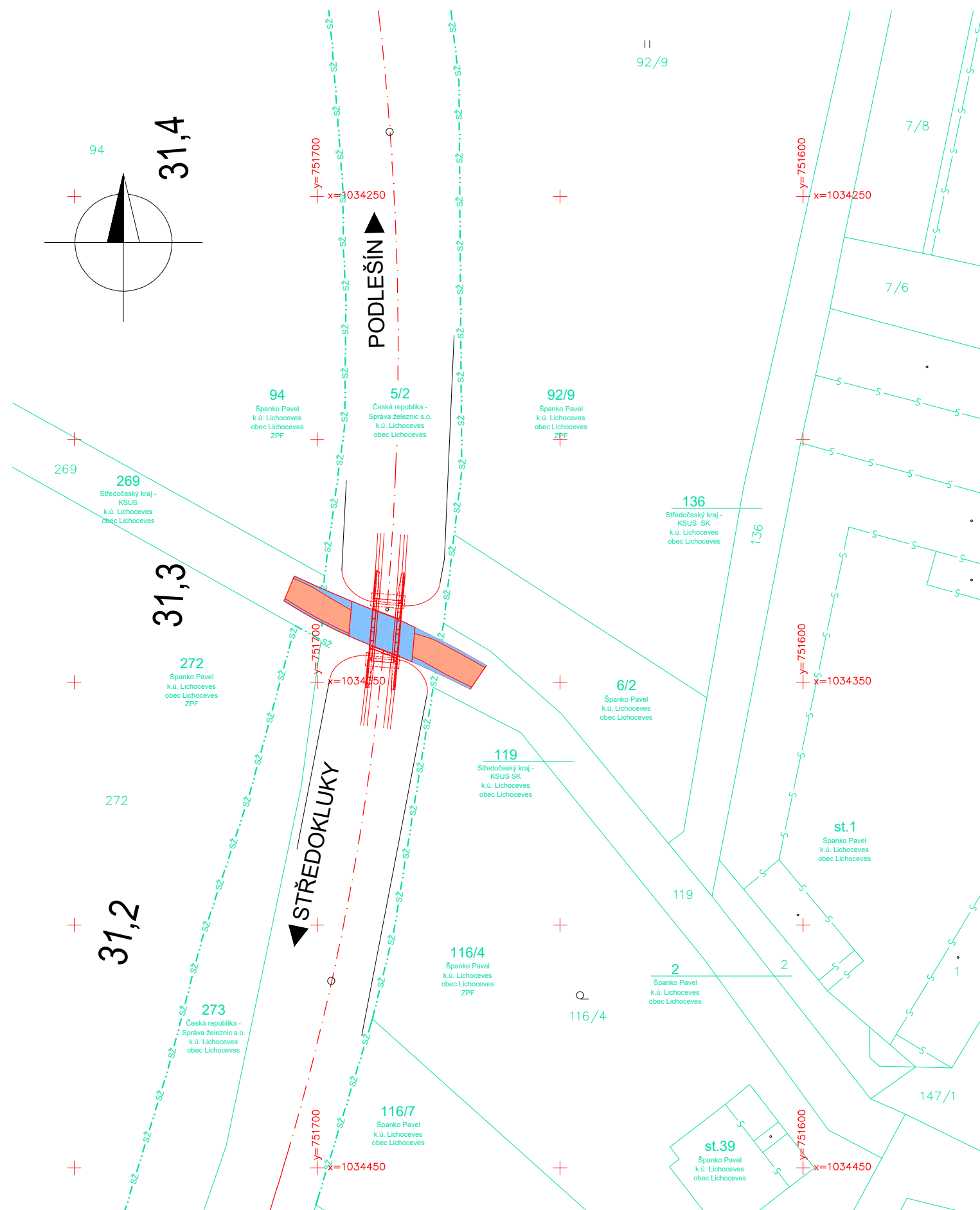


KATASTRÁLNÍ SITUAČNÍ VÝKRES M 1:1000



LEGENDA ČAR:

- KATASTR - HRANICE POZEMKŮ
- S—S—S— KATASTR - SLUČKY
- · · —SŽ— · · —SŽ— KATASTR - HRANICE POZEMKŮ SPRÁVY ŽELEZNIC, s.o.

IDENTIFIKAČNÍ ÚDAJE STAVBY:

Kraj: Středočeský kraj [CZ 020]
Okres: Praha-západ [CZ 020A]
Obec: Lichoceves [571 326]
Katastrální území: Lichoceves [683 795]

SOUŘADNICOVÝ SYSTÉM: S-JTSK
VÝŠKOVÝ SYSTÉM: Bpv



Orientační schéma:

Razítko oprávněné osoby:

Podpis:

Datum:

Revize:	Datum:	Popis:	Kontroloval:
P01	09/2021	Čistopis dokumentace pro stavební povolení	Ing. František Kortus
P02	12/2021	PDPS	Ing. František Kortus
.	.	.	.
.	.	.	.

Stavebník/Investor: Adresa:	Stavba železnice, státní organizace Dlážďená 1003/7, 110 00 Praha 1			 SPRÁVA ŽELEZNIC
Zástupce investora: Adresa:	Stavební správa západ Sokolovská 278/1955, 190 00 Praha 9			
Zhotovitel stavby:	DIPONT s.r.o.			
Adresa: Kontakt:	Č.p. 505, 403 35 Libouchec T: +420 475 201 724 E: dipont@dipont.cz			 dipont
Hlavní projektant (HIP): Ing. František Kortus	Specialista: Ing. Martin Plšek	Odpovědný projektant: Ing. František Kortus	Zpracovatel: Karla Hrotková, DiS.	

Název stavby/akce:	Rekonstrukce mostu v km 31,295 na trati Středokluky - Podlešín (Lichoceves)				Označení (S-kód): S632000176
Název části:	Situační výkres				Označení zhotovitele: D21001
Název objektu:	-				Označení objektu/komplexu: -
Název přílohy:	Katastrální situační výkres				Číslo přílohy: 02
Název dílčí části přílohy:	-				Paré:
Kraj:	Katastrální území:		TUDU:		
Středočeský	Lichoceves [683 795]		0742,08		
Stupeň dokumentace:	Datum zpracování:		Formáty:	Měřítko:	
PDPS	09/2021		3xA4	-	
S-kód: 5 6 3 2 0 0 0 1 7 6 Stupeň dokumentace: Část: P 0 1 P 5 C Objekt: X Podobjekt: X X X X X X Příloha: 0 2 Revize: P 0 2					